

# SERVITUDES DE TYPE AC1

## SERVITUDES RELATIVES AUX MONUMENTS HISTORIQUES

Servitudes reportées en annexe des PLU et des cartes communales en application des articles R. 151-51 et R. 161-8 du code de l'urbanisme et figurant en annexe au Livre 1er dans les rubriques :

### I - Servitudes relatives à la conservation du patrimoine

#### B - Patrimoine culturel

##### a) Monuments historiques

## 1 - Fondements juridiques

### 1.1 - Définition

**Classement au titre des monuments historiques** : ces servitudes concernent les immeubles ou les parties d'immeubles dont la conservation présente du point de vue de l'histoire ou de l'art un intérêt public. Les propriétaires d'immeubles classés ne peuvent effectuer de travaux de restauration, de réparation ou de modification sans autorisation préalable du préfet de région ou du ministre chargé de la culture.

**Inscription au titre des monuments historiques** : Ces servitudes concernent les immeubles ou parties d'immeubles qui, sans justifier une demande de classement immédiat, présentent un intérêt d'histoire ou d'art suffisant pour en rendre désirable la préservation. Les propriétaires d'immeubles inscrits ne peuvent procéder à aucune modification sans déclaration préalable. Aucune autorisation d'urbanisme ne peut être délivrée sans accord préalable du préfet de région.

**Abords des monuments historiques** : Les immeubles ou ensembles d'immeubles qui forment avec un monument historique un ensemble cohérent ou qui sont susceptibles de contribuer à sa conservation ou à sa mise en valeur sont protégés au titre des abords. La protection au titre des abords s'applique également à tout immeuble, bâti ou non bâti, situé dans un périmètre délimité par le préfet. Ce périmètre, délimité sur proposition de l'ABF, peut être commun à plusieurs monuments historiques. Il s'agit des anciens périmètres de protections modifiés (PPM).

Si un tel périmètre n'a pas été délimité, la protection au titre des abords s'applique à tout immeuble, bâti ou non bâti, visible du monument historique ou visible en même temps que lui et situé à moins de 500 mètres de celui-ci.

Les travaux susceptibles de modifier l'aspect extérieur d'un immeuble, bâti ou non bâti, protégé au titre des abords sont soumis à une autorisation préalable.

## 1.2 - Références législatives et réglementaires

### Anciens textes :

Loi du 31 décembre 1913 sur les monuments historiques

Article 28 de la loi du 2 mai 1930 ayant pour objet de réorganiser la protection des monuments naturels et des sites de caractère artistique, historique, scientifique, légendaire ou pittoresque.

Concernant les immeubles adossés aux immeubles classés et les immeubles situés dans le champ de visibilité des immeubles classés ou inscrits : articles L. 621-30 à L. 621-32 du code du patrimoine dans leur rédaction antérieure à la loi du 7 juillet 2016<sup>1</sup>.

### Textes en vigueur :

Code du patrimoine (Livre VI : Monuments historiques, sites patrimoniaux remarquables et qualité architecturale / Titre II : Monuments historiques / Chapitre 1er : Immeubles)

Concernant les immeubles classés au titre des monuments historiques : articles L. 621-1 et suivants du code du patrimoine.

Concernant les immeubles inscrits au titre des monuments historiques : articles L. 621-25 et suivants du code du patrimoine.

Concernant la protection au titre des abords : articles L. 621-30 à L. 621-32 du code du patrimoine.

## 1.3 - Décision

Pour les immeubles classés, arrêté ministériel ou décret en Conseil d'État.

Pour les immeubles inscrits, arrêté préfectoral ou arrêté ministériel.

Pour les abords, arrêté du préfet de région ou décret en Conseil d'État

## 1.4 - Restriction Défense

Aucune restriction Défense pour cette catégorie de servitude. La SUP peut être diffusée, visible et téléchargeable dans la totalité de ses détails.

## 2 - Processus de numérisation

Le Responsable de la SUP est le Ministère de la culture et de la communication.

Le responsable de la numérisation et de la publication est l'autorité compétente créée par l'administrateur local du géoportail de l'urbanisme. L'autorité compétente peut déléguer la réalisation de la numérisation.

1 Suite à la loi n° 2016-925 du 7 juillet 2016 relative à la liberté de la création, à l'architecture et au patrimoine, la protection des abords s'est substituée à la protection applicable aux immeubles adossés aux immeubles classés et aux immeubles situés dans le champ de visibilité des immeubles classés ou inscrits.

### **3 - Référent métier**

Ministère de la culture et de la communication  
Direction générale des patrimoines  
Bureau de la protection des monuments historiques  
3 rue de Valois  
75033 Paris Cedex 01

# Annexe

## Procédures d'instauration, de modification et de suppression de la servitude

### **Procédures de classement, d'instance de classement et de déclassement**

1. Lorsque le propriétaire de l'immeuble ou, pour tout immeuble appartenant à l'Etat, son affectataire domanial y consent, le classement au titre des monuments historiques est prononcé par arrêté du ministre chargé de la culture.

2. La demande de classement d'un immeuble peut être présentée par :

- le propriétaire ou toute personne y ayant intérêt ;
- le ministre chargé de la culture ou le préfet de région ;
- le préfet après consultation de l'affectataire domanial pour un immeuble appartenant à l'État.

3. Les demandes de classement d'un immeuble sont adressées au préfet de la région dans laquelle est situé l'immeuble.

La demande est accompagnée de :

- la description de l'immeuble ;
- d'éléments relatifs à son histoire et à son architecture ;
- de photographies et de documents graphiques le représentant dans sa totalité et sous ses aspects les plus intéressants du point de vue de l'histoire et de l'art.

4. Pour les demandes dont il est saisi, le préfet de région vérifie le caractère complet du dossier. Il recueille ensuite l'avis de la commission régionale du patrimoine et de l'architecture ou de sa délégation permanente.

Après avis de la commission régionale du patrimoine et de l'architecture réunie en formation plénière, le préfet de région peut :

- proposer au ministre chargé de la culture une mesure de classement ;
- inscrire l'immeuble au titre des monuments historiques.

Dans tous les cas, il informe le demandeur de sa décision.

Lorsque le préfet de région propose au ministre le classement de tout ou partie d'un immeuble, il peut au même moment prendre un arrêté d'inscription à l'égard de cet immeuble.

5. Le ministre statue, après avoir recueilli l'avis de la Commission nationale du patrimoine et de l'architecture, sur la proposition du préfet de région ainsi que sur toute proposition de classement dont il prend l'initiative. Il informe la Commission, avant qu'elle ne rende son avis, de l'avis du propriétaire ou de l'affectataire domanial sur la proposition de classement.

Le ministre ne peut prendre une décision de classement qu'au vu d'un dossier comportant l'accord du propriétaire sur cette mesure.

Il notifie l'avis de la Commission et sa décision au préfet de région.

6. Lorsque le ministre chargé de la culture décide d'ouvrir une instance de classement en application de l'article L. 621-7 du code du patrimoine, il notifie l'instance de classement au propriétaire de l'immeuble en l'avisant qu'il dispose d'un délai de deux mois pour présenter ses observations écrites. La notification est faite à l'affectataire domanial dans le cas d'un immeuble appartenant à l'État.

7. La décision de classement mentionne :

- la dénomination ou la désignation de l'immeuble ;
- l'adresse ou la localisation de l'immeuble et le nom de la commune où il est situé ;
- l'étendue totale ou partielle du classement avec les références cadastrales des parcelles, en précisant, si le classement est partiel, les parties de l'immeuble auxquelles il s'applique ;
- le nom et le domicile du propriétaire avec la désignation de l'acte de propriété.

8. La décision de classement de l'immeuble est notifiée par le préfet de région au propriétaire. Celui-ci est tenu d'en informer les affectataires ou occupants successifs.

Cette décision est notifiée avec l'indication de l'étendue de la servitude de protection au maire et, le cas échéant, au président de l'établissement public de coopération intercommunale compétent en matière de plan local d'urbanisme, qui l'annexe à ce plan, lorsqu'il existe, dans les conditions prévues à l'article L. 153-60 du code de l'urbanisme.

Article R621-9 En savoir plus sur cet article...

Modifié par DÉCRET n°2014-1635 du 26 décembre 2014 - art. 4

La demande d'indemnité formée par le propriétaire d'un immeuble classé d'office en application du troisième alinéa de l'article L. 621-6 est adressée au préfet de la région dans laquelle le bien est situé.

A défaut d'accord amiable dans un délai de six mois à compter de la date de la demande, le juge de l'expropriation peut être saisi dans les conditions prévues au second alinéa de l'article R. 311-9 du code de l'expropriation pour cause d'utilité publique.

Article R621-10 En savoir plus sur cet article...

Modifié par Décret n°2017-456 du 29 mars 2017 - art. 1

L'autorité administrative compétente pour proposer le déclassement d'un immeuble classé au titre des monuments historiques est le ministre chargé de la culture. Le déclassement a lieu après avoir recueilli les observations du propriétaire, s'il n'est pas à l'origine de la proposition, et après avis de la commission régionale du patrimoine et de l'architecture ainsi que de la Commission nationale du patrimoine et de l'architecture recueillis dans les mêmes conditions que pour le classement.

# SERVITUDES DE TYPE AC3

## RÉSERVES NATURELLES ET PÉRIMÈTRES DE PROTECTION AUTOUR DES RÉSERVES NATURELLES

Servitudes reportées en annexe des PLU et des cartes communales en application des articles R. 151-51 et R. 161-8 du code de l'urbanisme et figurant en annexe au Livre 1er dans les rubriques :

- I – Servitudes relatives à la conservation du patrimoine
  - A – Patrimoine naturel
    - d) Réserves naturelles et parcs nationaux

## 1 Fondements juridiques

### 1.1 Définition

Des parties du territoire terrestre ou maritime d'une ou de plusieurs communes peuvent être classées en réserve naturelle lorsque la conservation de la faune, de la flore, du sol, des eaux, des gisements de minéraux et de fossiles et, en général, du milieu naturel présente une importance particulière ou qu'il convient de les soustraire à toute intervention artificielle susceptible de les dégrader.

On distingue trois types de réserves naturelles :

- les réserves naturelles nationales ;
- les réserves naturelles régionales ;
- les réserves naturelles de la collectivité territoriale de Corse.

Des périmètres de protection peuvent être institués autour des réserves naturelles.

Les réserves naturelles créées en application de l'article 8 bis de la loi du 2 mai 1930 sont soumises aux dispositions relatives aux réserves naturelles fixées aux articles L. 332-1 et suivants du code de l'environnement.

Les réserves naturelles volontaires agréées à la date d'entrée en vigueur de la loi n° 2002-276 du 27 février 2002 relative à la démocratie de proximité sont devenues des réserves naturelles régionales ou, en Corse, des réserves naturelles de la collectivité territoriale de Corse, sauf si les propriétaires s'y sont opposés.

## 1.1.1 Réerves naturelles

### 1.1.1.1 Dispositions communes

L'acte de classement d'une réserve naturelle peut soumettre à un régime particulier ou interdire à l'intérieur de la réserve toute action susceptible de nuire au développement naturel de la faune et de la flore, au patrimoine géologique et, plus généralement, d'altérer le caractère de ladite réserve.

Peuvent notamment être réglementés ou interdits : la chasse, la pêche, les activités agricoles, forestières, pastorales, industrielles, commerciales, sportives et touristiques, l'exécution de travaux publics ou privés, l'utilisation des eaux, la circulation ou le stationnement des personnes, des véhicules et des animaux.

À compter du jour où l'autorité administrative compétente notifie au propriétaire intéressé son intention de constituer une réserve naturelle, aucune modification ne peut être apportée à l'état des lieux ou à leur aspect pendant un délai de quinze mois, sauf autorisation spéciale de l'autorité administrative compétente et sous réserve de l'exploitation des fonds ruraux selon les pratiques antérieures. Ce délai est renouvelable une fois par décision de l'autorité compétente à condition que les premières consultations ou l'enquête publique aient commencé.

Les territoires classés en réserve naturelle ne peuvent être ni détruits ni modifiés dans leur état ou dans leur aspect, sauf autorisation spéciale de l'autorité compétente. Toutefois, les travaux urgents indispensables à la sécurité des biens ou des personnes peuvent être réalisés après information de l'autorité compétente, sans préjudice de leur régularisation ultérieure.

Nul ne peut acquérir par prescription, sur une réserve naturelle, des droits de nature à modifier son caractère ou à changer l'aspect des lieux. Une servitude ne peut être établie par convention dans une réserve naturelle qu'avec l'accord de l'autorité compétente.

La publicité est interdite dans les réserves naturelles.

Sur le territoire d'une réserve naturelle, il est fait obligation d'enfouissement des réseaux électriques ou téléphoniques ou, pour les lignes électriques d'une tension inférieure à 19 000 volts, d'utilisation de techniques de réseaux torsadés en façade d'habitation, lors de la création de lignes électriques nouvelles ou de réseaux téléphoniques nouveaux. Lorsque des nécessités techniques impératives ou des contraintes topographiques rendent l'enfouissement impossible, ou bien lorsque les impacts de cet enfouissement sont jugés supérieurs à ceux d'une pose de ligne aérienne, il peut être dérogé à titre exceptionnel à cette interdiction par arrêté conjoint du ministre chargé de l'énergie ou des télécommunications et du ministre chargé de l'environnement.

Les effets du classement suivent le territoire classé, en quelque main qu'il passe. Quiconque aliène, loue ou concède un territoire classé en réserve naturelle est tenu de faire connaître à l'acquéreur, locataire ou concessionnaire, l'existence du classement. Toute aliénation d'un immeuble situé dans une réserve naturelle doit être notifiée, dans les quinze jours, à l'autorité administrative compétente par le notaire du cédant ou par la personne qui l'a consentie.

Lorsque le classement comporte des prescriptions de nature à modifier l'état ou l'utilisation antérieure des lieux déterminant un préjudice direct, matériel et certain, il donne droit à une indemnité au profit des propriétaires, des titulaires de droits réels ou de leurs ayants droit.

### **1.1.1.2 Dispositions particulières**

Dans les seules réserves naturelles nationales, les activités minières, l'extraction de matériaux concessibles ou non ainsi que le survol de la réserve peuvent être réglementés ou interdits.

## **1.1.2 Périmètres de protection autour des réserves naturelles**

À l'intérieur des périmètres de protection, des prescriptions peuvent soumettre à un régime particulier ou interdire toute action susceptible d'altérer le caractère ou de porter atteinte à l'état ou l'aspect de la réserve naturelle. Ces prescriptions concernent tout ou partie des actions suivantes :

- toute action susceptible de nuire au développement naturel de la faune et de la flore, au patrimoine géologique et, plus généralement, d'altérer le caractère de ladite réserve, notamment la chasse, la pêche, les activités agricoles, forestières, pastorales, industrielles, commerciales, sportives et touristiques, l'exécution de travaux publics ou privés, l'utilisation des eaux, la circulation ou le stationnement des personnes, des véhicules et des animaux ;
- les activités minières, l'extraction de matériaux concessibles ou non ainsi que le survol dans les seuls périmètres de protection institués autour des réserves naturelles nationales.

Les effets du classement suivent le territoire classé, en quelque main qu'il passe. Quiconque aliène, loue ou concède un territoire classé en périmètre de protection autour d'une réserve naturelle est tenu de faire connaître à l'acquéreur, locataire ou concessionnaire, l'existence du classement. Toute aliénation d'un immeuble situé dans un périmètre de protection autour d'une réserve naturelle doit être notifiée, dans les quinze jours, à l'autorité administrative compétente par le notaire du cédant ou par la personne qui l'a consentie.

## **1.2 Références législatives et réglementaires**

### **Anciens textes :**

Article 8 bis de la loi du 2 mai 1930 ayant pour objet de réorganiser la protection des monuments naturels et des sites de caractère artistique, historique, scientifique, légendaire ou pittoresque ;

Loi n° 76-629 du 10 juillet 1976 relative à la protection de la nature et décret d'application n°77-1298 du 25 novembre 1977 concernant les réserves naturelles ;

Articles L. 242-1 et suivants et R. 242-1 et suivants du nouveau code rural.

### **Textes en vigueur :**

Articles L. 332-1 à L. 332-27 et R. 332-1 et suivants du code de l'environnement.

Articles relatifs aux terres australes et antarctiques françaises : L. 640-1 et R. 643-1 à R. 643-3 du code de l'environnement.

Articles relatifs à Mayotte : L. 653-3 et R. 653-1 du code de l'environnement.

## **1.3 Décision**

Réserves naturelles nationales : Décret simple du ministre chargé de la protection de la nature ou, en cas de désaccord d'un ou plusieurs propriétaires ou titulaires de droits réels, par décret en Conseil d'État.

Réserve naturelles régionales : Délibération du conseil régional ou, en cas de désaccord d'un ou plusieurs propriétaires ou titulaires de droits réels, par décret en Conseil d'État.

Réserves naturelles de la collectivité territoriale de Corse : Pour les réserves classées à l'initiative de la collectivité territoriale de Corse, délibération de l'Assemblée de Corse ou, en cas de désaccord d'un ou plusieurs propriétaires ou titulaires de droits réels, par décret en Conseil d'État. Il en est de même pour les réserves classées à la demande de l'État, lorsque l'Assemblée de Corse a accédé à la demande de l'État. Dans le cas contraire, le classement est opéré comme pour les réserves naturelles nationales, à savoir par décret simple du ministre chargé de la protection de la nature ou, en cas de désaccord d'un ou plusieurs propriétaires ou titulaires de droits réels, par décret en Conseil d'État.

## 1.4 Restriction Défense

Aucune restriction Défense pour cette catégorie de servitude.

La SUP peut être diffusée, visible et téléchargeable dans la totalité de ces détails.

# 2 Processus de numérisation

## 2.1 Responsable de la numérisation

La responsabilité de la numérisation pour les SUP de la catégorie AC3 est répartie de la façon suivante :

- Pour les réserves nationales, le responsable de la numérisation est la DREAL (DEAL) (potentiellement en lien avec les DDT(M)) qui transmet les données au MNHN ;
- Pour les réserves régionales, le responsable de la numérisation est le Conseil Régional et la transmission des données implique l'association Réserves naturelles de France (RNF) . RNF centralise les informations concernant les réserves naturelles régionales (RNR) et les transmet au MNHN ;
- Pour les réserves naturelles de Corse, le responsable de la numérisation est la collectivité territoriale de Corse qui transmet les données au MNHN.

**Le Muséum National d'Histoire Naturelle (MNHN)** est désigné comme responsable scientifique de l'inventaire du patrimoine nature par le code de l'environnement, ainsi que comme coordonnateur et dépositaire des couches géographiques numériques « réserves naturelles » et « cœur de parc national » dans le cadre de la base des espaces protégés par la direction de l'eau et de la biodiversité (DEB) .

Le MNHN est responsable de la validation des données numérisées et à ce titre l'autorité compétente pour le versement de ces servitudes dans le géoportail de l'urbanisme.

L'administrateur local est le ministère de la transition écologique et solidaire.

## 2.2 Où trouver les documents de base

Réserve nationale : décret publié au journal officiel

Réserve régionale : délibération du Conseil régional ou décret en Conseil d'Etat publié au journal officiel

Réserve régionale de Corse : délibération de l'Assemblée de Corse ou décret en Conseil d'Etat publié au journal officiel

## 2.3 Principes de numérisation

Les DREAL, les conseils régionaux et la collectivité territoriale de Corse numérisent les données géographiques au standard COVADIS ENP et les actes générateurs de la servitude au format pdf. Le standard COVADIS ENP est téléchargeable sur le site de géoinformations.

Ces données sont transmises au MNHN qui vérifie les informations et les convertit au format CNIG SUP en vigueur. LE MNHN crée la fiche de métadonnées associée et procède au versement des servitudes dans le GPU.

Une fiche de métadonnées complétée selon les [consignes données par le CNIG](#) doit être jointe lors du versement dans le GPU.

## 2.4 Numérisation de l'acte

Les actes sont numérisés dans leur intégralité.

## 2.5 Référentiels géographiques et niveau de précision

Référentiels : De préférence, BD Parcellaire

Précision : 1/250 à 1/5000

## 2.6 Numérisation du générateur et de l'assiette

### Le générateur

Le générateur est le contour du périmètre de protection de la réserve naturelle déterminé par un parcellaire décrit dans l'acte d'institution de la servitude ou dans le plan annexé à l'acte. Il est de type polygone.

Une réserve multi-sites sera constituée de plusieurs polygones.

### L'assiette

L'assiette est définie par le périmètre de protection de la réserve naturelle déterminé par un parcellaire décrit dans l'acte d'institution de la servitude ou dans le plan annexé à l'acte. Le périmètre de protection, s'il en existe un, doit être inclus dans l'assiette.

Elle est de type surfacique. Sa représentation s'effectue à l'aide d'un polygone.

### **3 Référent métier**

Ministère de la transition écologique et solidaire  
Direction générale de l'aménagement, du logement et de la nature  
Direction de l'eau et de la biodiversité  
Tour Sequoia  
92055 La Défense CEDEX

## Annexe

### Procédures d'instauration, de modification et de suppression de la servitude

#### 3.1.1 Réserves naturelles

##### Réserves naturelles nationales

1. Initiative du ministre chargé de la protection de la nature.

Après consultation du Conseil national de la protection de la nature, saisine du préfet du projet de classement d'un territoire en réserve naturelle pour engager les consultations nécessaires.

2. Projet de création soumis à l'accord du ou des propriétaires concernés.

Notification aux propriétaires ou titulaires de droits réels intéressés de l'arrêté préfectoral de mise en l'enquête et d'une lettre précisant les parcelles concernées. (Elle n'est pas réalisée à chaque fois, son absence est sans influence sur la légalité du décret de classement.)

3. Enquête publique réalisée conformément au chapitre III du titre II du livre Ier du code de l'environnement et dossier soumis pour avis :

- aux administrations civiles et militaires intéressées ;
- à l'Office national des forêts lorsque le projet de réserve inclut des terrains relevant du régime forestier ;
- au préfet maritime lorsque le projet comporte une partie maritime ;
- aux collectivités locales intéressées ;
- aux comités de massif dans les zones de montagne.

4. Sur la base du rapport d'enquête publique et des avis recueillis, consultation de la commission départementale de la nature, des paysages et des sites et si incidence sur les sports de nature, consultation de la commission départementale des espaces, sites et itinéraires relatifs aux sports de nature.

5. Transmission du dossier au ministre chargé de la protection de la nature.

6. Dossier soumis pour avis :

- au Conseil national de la protection de la nature ;
- aux ministres chargés de l'agriculture, de la défense, du budget, de l'urbanisme, des transports, de l'industrie et des mines.

7. Dossier soumis pour accord :

- au ministre affectataire et au ministre chargé du domaine lorsque tout ou partie du territoire de la réserve projetée est inclus dans le domaine de l'État ;
- au ministre chargé de la forêt lorsque le classement intéresse une forêt relevant du régime forestier au titre des dispositions de l'article L. 111-2 du code forestier ;
- au ministre de la défense et au ministre chargé de l'aviation civile lorsque le classement entraîne des contraintes pour le survol du territoire ;

- au ministre de la défense et au ministre chargé de la mer lorsque le classement intéresse les eaux territoriales.

8. Décision de classement prononcée par décret simple ou décret en Conseil d'État si désaccord d'un ou plusieurs propriétaires ou titulaires de droits réels.

9. Mesures de publicité et notification aux propriétaires et aux titulaires de droits réels.

10. Annexion au plan local d'urbanisme.

### **Réserves naturelles régionales**

1. Initiative du conseil régional ou à la demande des propriétaires concernés ;

2. Projet de création soumis à l'information et consultation du public ;

3. Projet de création transmis pour avis :

- au Préfet de région ;
- au conseil scientifique régional du patrimoine naturel ;
- aux collectivités locales intéressées ;
- aux comités de massif dans les zones de montagne.

4. Publication par voie électronique sur le site internet de la région du bilan de la consultation du public et des avis recueillis après celle-ci ainsi que l'exposé des principales modifications apportées en conséquence au projet ou des raisons qui ont conduit à son maintien ;

5. Projet de création soumis à l'accord du ou des propriétaires concernés ;  
Notification aux propriétaires intéressés de l'arrêté préfectoral de mise à l'enquête et d'une lettre précisant les parcelles concernées.

6. Enquête publique réalisée conformément au chapitre III du titre II du livre Ier du code de l'environnement ;  
Si accord écrit des propriétaires concernés, le président du conseil régional peut se dispenser de procéder à l'enquête publique.

7. Décision de classement prononcée par délibération du conseil régional ou, en cas de désaccord d'un ou plusieurs propriétaires, par décret en Conseil d'État après délibération du conseil régional sur le projet de création ;

8. Mesures de publicité et notification aux propriétaires et aux titulaires de droits réels ;

9. Annexion au plan local d'urbanisme.

### **Réserves naturelles de la collectivité territoriale de Corse**

1. Initiative de la collectivité territoriale de Corse :

Le représentant de l'État peut demander à la collectivité territoriale de Corse de procéder au classement d'une réserve naturelle afin d'assurer la mise en œuvre d'une réglementation européenne ou d'une obligation résultant d'une convention internationale. Si l'Assemblée de Corse décide d'accéder à la demande de l'État, il est procédé comme pour le classement d'une réserve

naturelle à l'initiative de la collectivité. Dans le cas contraire, l'État procède comme pour le classement d'une réserve naturelle nationale.

2. Projet de création soumis à l'information et consultation du public :

3. Projet de création transmis pour avis :

- au Préfet de Corse qui consulte les administrations civiles et militaires affectataires d'un domaine concerné par le projet, l'Office national des forêts lorsque le projet porte sur des forêts relevant du régime forestier et le préfet maritime lorsqu'il comporte une partie maritime ;
- au conseil scientifique régional du patrimoine naturel ;
- aux collectivités locales intéressées ;
- aux comités de massif dans les zones de montagne.

4. Publication par voie électronique sur le site internet de la collectivité territoriale de Corse du bilan de la consultation du public et des avis recueillis après celle-ci ainsi que l'exposé des principales modifications apportées en conséquence au projet ou des raisons qui ont conduit à son maintien ;

5. Projet de création soumis à l'accord du ou des propriétaires concernés ;

Notification aux propriétaires intéressés de la décision de mise à l'enquête et d'une lettre précisant les parcelles concernées.

6. Enquête publique réalisée conformément au chapitre III du titre II du livre Ier du code de l'environnement ;

Si accord écrit des propriétaires concernés, le président du conseil exécutif de Corse peut se dispenser de procéder à l'enquête publique.

7. Décision de classement prononcée par délibération de l'Assemblée de Corse ou, en cas de désaccord d'un ou plusieurs propriétaires, par décret en Conseil d'État après délibération de l'Assemblée de Corse sur le projet de création ;

8. Mesures de publicité et notification aux propriétaires et aux titulaires de droits réels ;

9. Annexion au plan local d'urbanisme.

### **Déclassement total ou partiel, extension du périmètre et modification de la réglementation**

Réserve naturelle nationale : Modalités d'enquête et de consultation et mesures de publicité identiques à celles qui régissent les décisions de classement.

L'extension du périmètre ou la modification de la réglementation est prononcée par décret. Elle est prononcée par décret en Conseil d'État en cas de désaccord d'un ou plusieurs propriétaires ou titulaires de droits réels.

Le déclassement est prononcé par décret en Conseil d'État après enquête publique.

Réserve naturelle régionale : Modalités de consultation et mesures de publicité identiques à celles qui régissent les décisions de classement.

L'extension du périmètre ou la modification de la réglementation d'une réserve classée par délibération du conseil régional est prononcée dans les mêmes formes. Toutefois, en cas de désaccord d'un ou plusieurs propriétaires ou titulaires de droits réels sur la mesure envisagée, ainsi que dans le cas où la réserve a été classée par décret en Conseil d'État, la décision est prise par décret en Conseil d'État, après enquête publique.

Le déclassement est prononcé après enquête publique par délibération du conseil régional.

Réserve naturelle de la collectivité territoriale de Corse : Modalités de consultation et mesures de publicité identiques à celles qui régissent les décisions de classement.

Pour une réserve classée par la CTC, l'extension ou la modification de la réglementation est prononcée par délibération de l'Assemblée de Corse et, en cas de désaccord d'un ou plusieurs propriétaires ou titulaires de droits réels, par décret en Conseil d'État après enquête publique. Lorsque la réserve naturelle a été classée à la demande de l'État, l'extension ou la modification de la réglementation est soumise à l'accord du préfet de Corse.

Le déclassement est prononcé par délibération de l'Assemblée de Corse après enquête publique. Lorsque la réserve naturelle a été classée à la demande de l'État, il est soumis à l'accord du préfet de Corse.

L'extension ou la modification de la réglementation d'une réserve naturelle classée en Corse par l'État, son déclassement partiel ou total, sont prononcées dans les conditions prévues pour les réserves naturelles nationales.

### **3.1.2 Périmètres de protection autour des réserves naturelles**

Le conseil régional, pour les réserves naturelles régionales, ou le représentant de l'État, pour les réserves naturelles nationales, peut instituer des périmètres de protection autour de ces réserves. En Corse, la décision relève de l'Assemblée de Corse lorsque la collectivité territoriale a pris la décision de classement.

Ces périmètres sont créés après enquête publique réalisée conformément au chapitre III du titre II du livre 1er du code de l'environnement sur proposition ou après accord des conseils municipaux.

# Servitude PT2

*Servitude de protection des centres radio-électriques  
d'émission et de réception contre les obstacles*



Ressources, territoires, habitats et logement  
Énergie et climat  
Prévention des risques  
Développement durable  
Infrastructures, transports et mer

**Présent  
pour  
l'avenir**



Crédit photo : Magnus Manske

Ministère de l'Écologie, du Développement durable,  
des Transports et du Logement

[www.developpement-durable.gouv.fr](http://www.developpement-durable.gouv.fr)

# SERVITUDES DE TYPE PT2

## SERVITUDES DE PROTECTION DES CENTRES RADIO-ELECTRIQUES D'ÉMISSION ET DE RÉCEPTION CONTRE LES OBSTACLES

Servitudes reportées en annexe de l'article R. 126-1 du Code de l'urbanisme dans les rubriques :

II - Servitudes relatives à l'utilisation de certaines ressources et équipements  
E - Télécommunications

## 1 - Fondements juridiques

### 1.1 - Définition

Afin d'assurer le bon fonctionnement des réseaux, des servitudes sont instituées en application des **articles L. 54 à L. 56-1 du code des postes et des communications électroniques** afin de **protéger les centres radioélectriques contre les obstacles physiques susceptibles de gêner la propagation des ondes.**

Il convient de distinguer **deux régimes** :

- **les servitudes instituées au bénéfice des centres radioélectriques concernant la défense nationale ou la sécurité publique** (articles L.54 à L.56 du code des postes et des communications électroniques);
- **les servitudes instituées au bénéfice des centres radioélectriques appartenant à des opérateurs privés** (article L.56-1 du code des postes et des communications électroniques). Cependant, en l'absence de décret d'application de l'article L.62-1 du code des postes et des communications électroniques, les exploitants des réseaux de communications électroniques ouverts au public ne peuvent bénéficier de servitudes radioélectriques à ce jour.

Un plan d'établissement des servitudes approuvé par décret fixe les zones qui sont soumises à servitudes. **Quatre types de zone** peuvent être créées :

- **des zones primaires de dégagement et/ou zones secondaires de dégagement** autour de chaque station émettrice ou réceptrice d'ondes radioélectriques utilisant des aériens directifs, ainsi qu'autour des laboratoires et centres de recherches radioélectriques;
- **des zones spéciales de dégagement** entre deux centres assurant une liaison radioélectrique par ondes de fréquence supérieure à 30 mégahertz (c'est-à-dire de longueur d'onde inférieure à 10 mètres);
- **des secteurs de dégagement** autour des stations de radiorepérage ou de radionavigation d'émission ou de réception.

La servitude a pour conséquence :

- l'obligation, **dans toutes ces zones**, pour les propriétaires de procéder si nécessaire à la suppression ou la modification de bâtiments constituant des immeubles par nature en application des articles 518 et 519 du code civil. A défaut d'accord amiable, l'administration pourra procéder à l'expropriation de ces immeubles;
- l'interdiction, **dans toutes ces zones**, de créer des obstacles fixes ou mobiles dont la partie la plus haute excède les cotes fixées par le décret de servitudes sans autorisation du ministre qui exploite ou contrôle le centre;
- l'interdiction, **dans la zone primaire de dégagement** :
  - d'une station de sécurité aéronautique ou d'un centre radiogoniométrique, de créer ou de conserver tout ouvrage métallique fixe ou mobile, des étendues d'eau ou de liquides de toute nature pouvant perturber le fonctionnement de cette installation ou de cette station;
  - d'une station de sécurité aéronautique, de créer ou de conserver des excavations artificielles pouvant perturber le fonctionnement de cette station.
- l'interdiction, **dans la zone spéciale de dégagement**, de créer des constructions ou des obstacles situés au-dessus d'une ligne droite située à 10 mètres au-dessous de celle joignant les aériens d'émission et de réception, sans cependant que la limitation de hauteur imposée à une construction puisse être inférieure à 25 mètres.

## 1.2 - Références législatives et réglementaires

Textes en vigueur :

Articles L. 54 à L. 56-1 du code des postes et des communications électroniques;  
Article L. 5113-1 du code de la défense;  
Articles R. 21 à R. 26 et R.39 du code des postes et des communications électroniques.

## 1.3 - Bénéficiaires et gestionnaires

Bénéficiaires	Gestionnaires
Ministères et exploitants publics de communications électroniques	

## 1.4 - Procédures d'instauration, de modification ou de suppression

**Servitudes instituées au bénéfice des centres radioélectriques concernant la défense nationale ou la sécurité publique :**

- Demande du ministre intéressé ou de l'exploitant public de communications électroniques;
- Arrêté préfectoral désignant les communes sur le territoire desquelles les agents qualifiés sont autorisés à procéder à une étude préliminaire;
- Enquête publique de droit commun;
- Avis de l'Agence nationale des fréquences (ANFR);
- Accord préalable du ministre du développement industriel et scientifique et du ministre de l'agriculture requis;
- Approbation par :
  - par décret pris sous le contreseing du ministre intéressé et du ministre de la construction si accord préalable du ministre du développement industriel et scientifique et du ministre de l'agriculture;
  - par décret en Conseil d'État à défaut d'accord.

Les modifications de nature à entraîner un changement d'assiette ou une aggravation de la servitude obéissent au principe de parallélisme des formes et doivent donc être opérées conformément à la procédure d'instauration. En re-

vanche, les servitudes peuvent être réduites ou supprimées par simple décret, sans qu'il y ait lieu de procéder à enquête publique.

### **Servitudes instituées au bénéfice des centres radioélectriques appartenant à des opérateurs privés :**

- Demande du ministre intéressé ou de l'exploitant public de communications électroniques;
- Élaboration du plan de protection pour les centres de réception radio-électriques concernés contre les perturbations électromagnétiques déterminant les terrains sur lesquels s'exercent ces servitudes;
- Avis de l'Agence nationale des fréquences;
- Enquête publique réalisée conformément au chapitre III du titre II du livre Ier du code de l'environnement;
- Avis des conseils municipaux concernés;
- Information des propriétaires des motifs qui justifient l'institution de la servitude et le choix de l'emplacement. Les propriétaires disposent d'un délai minimum de trois mois pour présenter leurs observations;
- Approbation par arrêté préfectoral.

En l'absence de décret d'application des articles L 56-1 et L 62-1 du code des postes et des communications électroniques, les exploitants des réseaux de communications électroniques ouverts au public ne peuvent bénéficier de servitudes radioélectriques à ce jour.

## **1.5 - Logique d'établissement**

### **1.5.1 - Les générateurs**

Le centre radioélectrique d'émission et de réception.

La limite du centre radioélectrique est constituée par le contour du polygone de surface minimum englobant tous les éléments rayonnants ou collecteurs existants ou projetés. La superficie d'un centre ne peut toutefois excéder une certaine surface. La distance entre deux points quelconques du contour représentant la limite du centre ne doit pas excéder 2 000 mètres. Dans le cas contraire, l'ensemble des éléments rayonnants ou collecteurs doit être fractionné en plusieurs îlots dont les limites particulières répondent à cette condition. Les zones de servitudes sont alors déterminées à partir de la limite de chacun de ces îlots.

### **1.5.2 - Les assiettes**

L'assiette comprend les zones primaires de dégagement, les zones secondaires de dégagement, les zones spéciales de dégagement et les secteurs de dégagement.

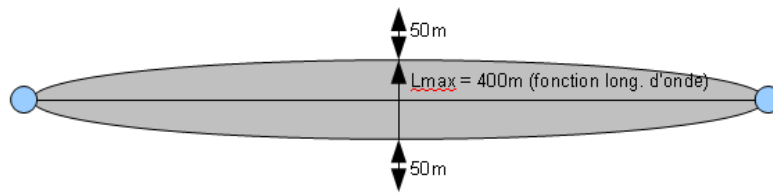
#### **Distance maximale séparant la limite d'un centre radioélectrique et le périmètre des zones de servitudes :**

Cette distance ne peut excéder :

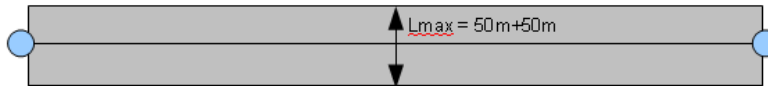
- 2 000 mètres dans le cas d'une zone secondaire de dégagement;
- 400 mètres dans le cas d'une zone primaire de dégagement entourant une installation de sécurité aéronautique ou un centre radiogoniométrique;
- 200 mètres dans le cas d'une zone primaire de dégagement entourant un centre autre que ceux précités;
- 5 000 mètres dans le cas d'un secteur de dégagement.

## Largeur maximale d'une zone spéciale de dégagement protégeant une liaison radioélectrique :

Cette largeur entre deux points fixes comptée perpendiculairement à l'axe du trajet des ondes radioélectriques ne peut excéder 50 mètres de part et d'autre de l'ellipsoïde du faisceau hertzien.



En pratique, on assimile le faisceau à une bande et l'assiette ne dépassera pas 50m de part et d'autre de l'axe :



## Largeur maximale d'un secteur de dégagement protégeant une station de radiorepérage ou de radionavigation :

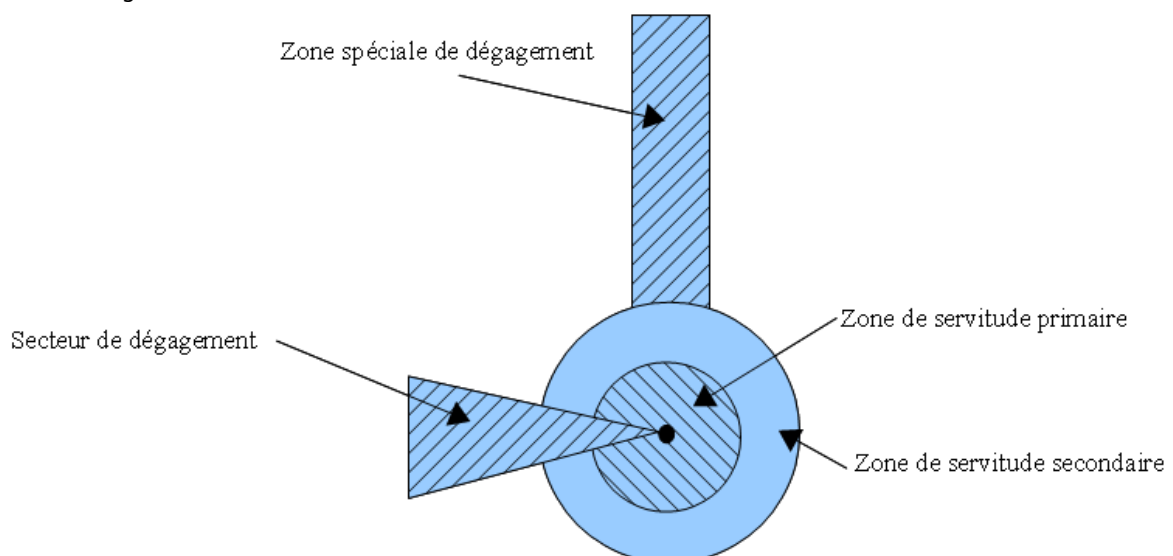
Cette largeur ne peut excéder la largeur du secteur angulaire exploré par la station, augmenté, s'il y a lieu, d'une marge de sécurité d'un degré au plus au-delà des deux limites de ce secteur.

## 2 - Bases méthodologiques de numérisation

### 2.1 - Définition géométrique

#### 2.1.1 - Les générateurs

- 1) Centres/stations d'émission et de réception : le générateur est soit un objet de type polygone, soit un point.
- 2) Entre deux centres assurant une liaison radioélectrique : le générateur est constitué par une ligne reliant les centres des générateurs.



## 2.1.2 - Les assiettes

1) Centres/stations d'émission et de réception :

Les assiettes sont constituées par :

- des tampons pour les zones primaires et secondaires de dégagement
- secteurs angulaires pour les zones spéciales de dégagement,

2) Entre deux centres assurant une liaison radioélectrique :

L'assiette est matérialisée par un polygone créé par un tampon autour du générateur reliant les centres des générateurs.

## 2.1.3 - Cas de discontinuité de servitude générée par une liaison hertzienne

La servitude PT2 peut être interrompue lorsque les altitudes de propagation sont suffisamment hautes sur le tronçon pour ne pas nécessiter d'interdiction ou de limitation de construction de bâtiments élevés.

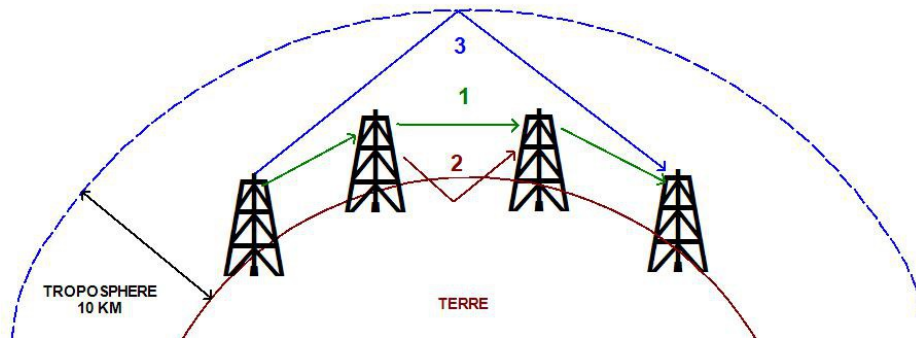
Les ondes hertziennes se propagent directement (1) ou sont réfléchies par le sol (2) ou par les couches atmosphériques (3). Dans le cas d'une réflexion troposphérique le trajet du faisceau entre deux antennes comporte une phase ascendante suivie d'une phase descendante. Certains actes d'institution de SUP PT2 évitent alors de grever les communes situées en milieu de parcours et n'instaurent la servitude que sur les premiers 10 à 30 kilomètres en début et en fin de liaison.

De même, pour un émetteur situé en altitude ou selon une topographie favorable, la protection du faisceau ne sera nécessaire qu'en plaine, sur la partie terminale de la liaison, à proximité du récepteur.

Le fait d'en tenir compte lors de l'établissement des listes de servitudes et des plans communaux annexés aux documents d'urbanisme évite d'allonger inutilement la durée d'instruction des demandes de permis de construire qui nécessiteraient sinon des avis des gestionnaires et prolongerait le temps d'instruction.

Dans tous les cas, la numérisation doit rester conforme au décret, présentant une interruption ou pas du faisceau.

- 1 : propagation par onde directe (y compris par antennes relais)
- 2 : propagation par onde de sol
- 3 : propagation par onde troposphérique



## 2.2 - Référentiels géographiques et niveau de précision

Référentiels : Les centres / stations sont des objets facilement identifiables sur le terrain. Il est conseillé de faire le report en s'appuyant sur les référentiels à grande échelle : BD Orthophotoplan et/ou la BD Topo (couche bâtiments).

Précision : Échelle de saisie maximale, le cadastre  
Échelle de saisie minimale, 1/ 5000

## 3 - Numérisation et intégration

### 3.1 - Numérisation dans MapInfo

#### 3.1.1 - Préalable

Télécharger à partir du site du PND Urbanisme ([http://ads.info.application.i2/rubrique.php?id\\_rubrique=178](http://ads.info.application.i2/rubrique.php?id_rubrique=178)) les documents suivants :

- la documentation sur la structure des fichiers MapInfo,
- les modèles de fichiers MapInfo (actes, générateurs, assiettes, liens sup / communes).

#### 3.1.2 - Saisie de l'acte

Ouvrir le fichier modèle XX\_ACT.tab puis l'enregistrer sous le nom **PT2\_ACT.tab**.

Saisir les données alphanumériques liées aux actes conformément aux consignes de saisie figurant au *chapitre 2* du document *Structure des modèles mapinfo.odt*.

#### 3.1.3 - Numérisation du générateur

##### ▪ Recommandations :

Privilégier :

- la numérisation au niveau départemental,

##### ▪ Précisions liées à GéoSUP :

3 types de générateur sont possibles pour une sup PT2 :


- un point : correspondant au centroïde du récepteur / émetteur (ex. : une antenne),
- une polyligne : correspondant au tracé d'un centre d'émission / réception de type linéaire,
- un polygone : correspondant au tracé des installations du centre d'émission / réception de type surfacique (ex. : un bâtiment technique).

Remarque : plusieurs générateurs et types de générateurs sont possibles pour une même servitude PT2 (ex. : une antenne et son local technique).


##### ▪ Numérisation :

Ouvrir le fichier XX\_SUP\_GEN.tab puis l'enregistrer sous le nom **PT2\_SUP\_GEN.tab**.


Si le générateur est de type ponctuel :

- placer le symbole sur le centroïde du centre récepteur à l'aide de l'outil symbole  (police MapInfo 3.0 Compatible, taille 12, symbole point, couleur noir).

Si le générateur est de type linéaire :

- dessiner le tracé d'un centre d'émission / réception à l'aide de l'outil polyligne  (trait continu, couleur noir, épaisseur 1 pixel).

Si le générateur est de type surfacique :

- dessiner les installations du centre d'émission / réception à l'aide de l'outil polygone  (trame transparente, ligne continu, épaisseur 1 pixel).

Si plusieurs générateurs sont associés à une même servitude :

- dessiner les différents générateurs à l'aide des outils précédemment cités puis assembler les en utilisant l'option Objets / Assembler. Penser ensuite à compacter la table MapInfo.

Remarque : ne pas assembler des générateurs de types différents (ex. : un point avec une surface). Les générateurs assemblés doivent être similaires pour pouvoir être importés dans GéoSUP.

#### ▪ Saisie des données alphanumériques associées :

Saisir les données alphanumériques liées à la création du générateur conformément aux consignes de saisie figurant au **chapitre 3** du document *Structure des modèles mapinfo.odt*.

Si plusieurs générateurs sont associés à une même servitude le champ NOM\_SUP devra être saisi de façon similaire pour tous les objets créés. En revanche le champ NOM\_GEN devra être saisi de façon distinct.

Pour différencier le type de représentation graphique du générateur dans GéoSUP, le champ CODE\_CAT doit être alimenté par un code :

- **PT2** pour les centres radioélectriques d'émission et de réception contre les obstacles.

### 3.1.4 - Création de l'assiette

#### ▪ Précisions liées à GéoSUP :


Plusieurs types d'assiettes sont possibles pour une SUP PT2 :

	Equivalent dans GéoSUP
une zone spéciale de dégagement	un faisceau
une zone de servitude primaire	une zone de servitude primaire
une zone de servitude secondaire	une zone de servitude secondaire
un secteur de dégagement	une zone spéciale de dégagement

#### ▪ Numérisation :

Ouvrir le fichier XX\_ASS.tab puis l'enregistrer sous le nom **PT2\_ASS.tab**.


Si l'assiette est une zone spéciale de dégagement :

- dessiner la zone spéciale de dégagement (le faisceau) allant de l'émetteur vers le récepteur à l'aide de l'outil polygone  (trame transparente, ligne continu, épaisseur 1 pixel).

Si l'assiette est une zone de servitude primaire, secondaire ou un secteur de dégagement :

- créer à partir du générateur ponctuel représentant l'émetteur (antenne ponctuelle du fichier PT2\_SUP\_GEN.tab) ; une zone tampon de x mètres correspondant à la zone de servitude primaire ou secondaire mentionnée dans l'arrêté. Utiliser l'option Objet / Tampon de MapInfo.

Si l'assiette est un secteur de dégagement (secteur angulaire) :

- dessiner le secteur angulaire correspondant au secteur de dégagement à l'aide de l'outil polygone  (trame transparente, ligne continu, épaisseur 1 pixel).

Si plusieurs assiettes sont associés à une même servitude :

- dessiner les différentes assiettes à l'aide des méthodes précédemment citées puis les assembler en utilisant l'option Objets / Assembler. Penser ensuite à compacter la table MapInfo.

#### ▪ Saisie des données alphanumériques associées :

Saisir les données alphanumériques liées aux générateurs conformément aux consignes de saisie figurant au **chapitre 4** du document *Structure des modèles mapinfo.odt*.

Important :

Pour différencier le type de représentation graphique de l'assiette dans GéoSup, le champ CODE\_CAT doit être alimenté par un code :

- **PT2** : pour les centres radioélectriques d'émission et de réception contre les obstacles.

Pour différencier le type d'assiette (zone spéciale de dégagement, zone de servitude primaire, zone de servitude secondaire, secteur de dégagement), le champ TYPE\_ASS doit être en adéquation avec le type de catégorie saisi dans le champ CODE\_CAT :

- pour la catégorie **PT2 - Télécom. obstacles** le champ **TYPE\_ASS** doit prendre la valeur : **Faisceau** ou **Zone de servitude primaire** ou **Zone de servitude secondaire** ou **Zone spéciale de dégagement** (en respectant la casse).

### 3.1.5 - Lien entre la servitude et la commune




Ouvrir le fichier XX\_LIENS\_SUP\_COM.tab puis l'enregistrer sous le nom **PT2\_SUP\_COM.tab**.





Saisir toutes les communes impactées par l'emprise (assiette) de la servitude, conformément aux consignes de saisie figurant au **chapitre 5** du document *Structure des modèles mapinfo.odt*.


## 3.2 - Données attributaires

Consulter le document de présentation au paragraphe "règles de nommage des objets" (page 6/11) ainsi que le modèle conceptuel SUP du CNIG et/ou le standard COVADIS SUP.

### 3.3 - Sémiologie

Type de générateur	Représentation cartographique	Précision géométrique	Couleur
Ponctuel (ex. : une antenne)		Rond de couleur violette	Rouge : 128 Vert : 125 Bleu : 255
Linéaire (ex. : un centre de réception / émission)		Polyligne double de couleur violette et d'épaisseur égale à 2 pixels	Rouge : 128 Vert : 125 Bleu : 255
Surfacique (ex. : un centre de réception / émission)		Polygone composée d'un carroyage de couleur violette et transparent Trait de contour continu de couleur violette et d'épaisseur égal à 2 pixels	Rouge : 128 Vert : 125 Bleu : 255

Type d'assiette	Représentation cartographique	Précision géométrique	Couleur
Surfacique ex. : une zone spéciale de dégagement (ou : <i>faisceau</i> dans GéoSUP)		Polygone composée d'une trame hachurée à 45° de couleur violette et transparente Trait de contour continu de couleur violette et d'épaisseur égal à 2 pixels	Rouge : 128 Vert : 125 Bleu : 255
Zone tampon (ex. : une zone de servitude primaire)		Zone tampon composée d'une trame hachurée à 45° de couleur violette et transparente Trait de contour continu de couleur violette et d'épaisseur égal à 2 pixels	Rouge : 128 Vert : 125 Bleu : 255
Zone tampon (ex. : une zone de servitude secondaire)		Zone tampon composée d'une trame hachurée à 45° de couleur violette et transparente Trait de contour continu de couleur violette et d'épaisseur égal à 2 pixels	Rouge : 128 Vert : 125 Bleu : 255
Secteur angulaire ex. : un secteur de dégagement (ou : <i>zone spéciale de dégagement</i> dans GéoSUP)	 $0 < \alpha < 360^\circ$	Secteur angulaire composée d'une trame hachurée à 45° de couleur violette et transparente Trait de contour continu de couleur violette et d'épaisseur égal à 2 pixels	Rouge : 128 Vert : 125 Bleu : 255

Cas particulier ou le secteur angulaire fait 360°		Zone tampon composée d'une trame hachurée à 45° de couleur violette et transparente Trait de contour continu de couleur violette et d'épaisseur égal à 2 pixels	
---	---	--	--

### 3.4 - Intégration dans GéoSup

Importer les fichiers MapInfo dans l'ordre suivant :

- les actes,
- les sup et les générateurs,
- les assiettes,
- les liens sup / communes.

conformément aux consignes figurant *aux chapitres 4, 5, 6, et 7* du document *Import\_GeoSup.odt*.

Ressources, territoires, habitats et logement  
Énergie et climat Développement durable  
Prévention des risques Infrastructures, transports et mer

**Présent  
pour  
l'avenir**

---

Ministère de l'Écologie, du Développement durable,  
des Transports et du Logement  
Direction générale de l'Aménagement,  
du Logement et de la Nature  
Arche Sud  
92055 La Défense Cedex

[www.developpement-durable.gouv.fr](http://www.developpement-durable.gouv.fr)

# SERVITUDES DE TYPE PM1

## PLANS DE PREVENTION DES RISQUES NATURELS PRÉVISIBLES (PPRNP) PLANS DE PRÉVENTION DES RISQUES MINIERES (PPRM)

Servitudes reportées en annexe des articles R. 151-51 et R. 161-8 du Code de l'urbanisme dans les rubriques :

### IV- Servitudes relatives à la salubrité et à la sécurité publiques B - Sécurité publique

## 1 Fondements juridiques

### 1.1 Définition

Il s'agit des servitudes résultant de l'établissement des plans de prévention des risques naturels prévisibles (PPRNP) et des plans de prévention des risques miniers (PPRM) établis en application des articles L. 562-1 et suivants du code de l'environnement.

Les PPRNP sont destinés à la prévention des risques naturels tels que les inondations, les mouvements de terrain, les avalanches, les incendies de forêt, les séismes, les éruptions volcaniques, les tempêtes ou les cyclones.

Les PPRM sont quant à eux destinés à la prévention des risques miniers suivants : affaissements, effondrements, fontis, inondations, émanations de gaz dangereux, pollutions des sols ou des eaux, émissions de rayonnements ionisants.

Ces plans délimitent :

- les zones exposées aux risques dans lesquelles les constructions, ouvrages, aménagements et exploitations sont interdites ou soumises à prescriptions ;
- les zones non directement exposées aux risques dans lesquelles les constructions, ouvrages, aménagements et exploitations sont interdites ou soumises à prescriptions car susceptibles d'aggraver les risques ou d'en provoquer de nouveaux.

Dans ces zones, les plans définissent :

- les mesures de prévention, de protection et de sauvegarde qui doivent être prises, par les collectivités publiques dans le cadre de leurs compétences, ainsi que celles qui peuvent incomber aux particuliers ;
- les mesures relatives à l'aménagement, l'utilisation ou l'exploitation des constructions, des ouvrages, des espaces mis en culture ou plantés existants à la date de l'approbation du plan qui doivent être prises par les propriétaires, exploitants ou utilisateurs.

## 1.2 Références législatives et réglementaires

### Anciens textes :

#### → Pour les PPRNP :

Article 5 (paragraphe1) de la loi n°82-600 du 13 juillet 1982 relative à l'indemnisation des victimes de catastrophes naturelles, modifié par la loi n°87-565 du 22 juillet 1987 relative à l'organisation de la sécurité civile, à la protection de la forêt contre l'incendie et à la prévention des risques majeurs et abrogé par la Loi n°95-101 du 2 février 1995 relative au renforcement de la protection de l'environnement ;

Décret n°84-328 du 3 mai 1984 relatif à l'élaboration des plans d'exposition aux risques naturels prévisibles en application de l'article 5 de la Loi n°82-600 du 13 juillet 1982 précitée, abrogé et remplacé par le Décret n°93-351 du 15 mars 1993 relatif aux plans d'exposition aux risques naturels prévisibles, abrogé et remplacé par le Décret n°95-1089 du 5 octobre 1995 relatif aux plans de prévention des risques naturels prévisibles.

#### → Pour les PPRM :

Article 94 du code minier créé par la loi n° 99-245 du 30 mars 1999 relative à la responsabilité en matière de dommages consécutifs à l'exploitation minière et à la prévention des risques miniers après la fin de l'exploitation modifié par la loi n°2004-811 du 13 août 2004 de modernisation de la sécurité civile et abrogé par l'ordonnance n°2011-91 du 20 janvier 2011 portant codification de la partie législative du code minier.

### Textes en vigueur :

Les PPRNP et les PPRM sont soumis à la même réglementation. En effet, l'article L. 174-5 du nouveau code minier dispose « *L'État élabore et met en œuvre des plans de prévention des risques miniers, dans les conditions prévues par les articles L. 562-1 à L. 562-7 du code de l'environnement pour les plans de prévention des risques naturels prévisibles. Ces plans emportent les mêmes effets que les plans de prévention des risques naturels prévisibles.* ».

Articles L. 562-1 à L. 562-9 et R. 562-1 à R. 562-11 du code de l'environnement ;

Décret n°2000-547 du 16 juin 2000 modifié relatif à l'application des articles 94 et 95 du code minier qui prévoit quelques adaptations pour les PPRM.

## 1.3 Décision

Arrêté préfectoral

## 1.4 Restriction Défense

Aucune restriction Défense pour cette catégorie de servitude.

La SUP peut être diffusée, visible et téléchargeable dans la totalité de ses détails.

## 2 Processus de numérisation

### 2.1 Responsable de la numérisation

Le Responsable de la SUP est le Ministère de la Transition écologique et solidaire.  
Le responsable de la numérisation et de la publication est l'autorité compétente créée par l'administrateur local du géoportail de l'urbanisme. L'administrateur local pour cette SUP est la DREAL. L'autorité compétente peut déléguer la réalisation de la numérisation aux Directions Départementales des Territoires (DDT-M) ou à d'autres prestataires.

### 2.2 Où trouver les documents de base

Standard CNIG SUP : Se reporter au [Standard CNIG SUP](#).  
Préfecture du département  
Services risques des DDT et/ou DREAL  
Annexes des PLU et des cartes communales

### 2.3 Principes de numérisation

Application du standard CNIG 2016  
Création d'une fiche de métadonnées complétée selon les [consignes données par le CNIG](#)  
Versement de la SUP dans GeoIDE. Le GPU moissonnera GeoIDE.

#### **Attention : Intégration du standard CNIG SUP 2016 dans GeoIDE**

Le serveur de gabarit de GeoIDE ne peut actuellement accepter plusieurs formats de standards. En janvier 2018, le standard CNIG SUP 2016 sera substitué au standard 2013 dans le serveur de gabarit de GeoIDE.

Pour la bonne articulation GeoIDE/GPU, il est recommandé pour les services qui auraient d'ores et déjà publié des SUP PM1 dans GeoIDE à la version CNIG v2013 de :

1. ré-crée les nouveaux jeux de données au standard CNIG V2016 avec le nouveau nommage des tables, les modifications des attributs et valeurs des attributs,
2. publier et répliquer les nouveaux jeux de données dans GeoIDE Base,
3. remplacer les jeux de données SUP (standard cnig v2013) par les nouveaux jeux de données (standard cnig v2016) dans les fiches de Méta données (MD) de GeoIDE catalogue,
4. modifier le standard de gabarit correspondant à la nouvelle version du standard CNIG SUP v2016 sur la fiche MD,
5. ajouter le mot clef suivant : `EMPRISE=<code emprise>` (exemple: **EMPRISE=041** pour le département du Loir-et-Cher), conformément aux consignes de métadonnées des SUP,
6. supprimer les anciens jeux de données SUP (standard cnig v2013) dans GeoIDE-Base, après dé-réplication, dissociation de GeoIDE catalogue et suppression des jeux de données des cartes de GeoIDECarto.

Un convertisseur automatique du standard 2013 au standard 2016 sera mis à disposition des services.

## 2.4 Numérisation de l'acte

Copie de l'arrêté préfectoral ainsi que des pièces constitutives du PPR (rapport de présentation, règlement et zonage réglementaire).

## 2.5 Référentiels géographiques et niveau de précision

Référentiels : De préférence, cadastre DGI, BD Parcellaire  
Précision : 1/5000 ou 1/10 000 selon le référentiel de la numérisation

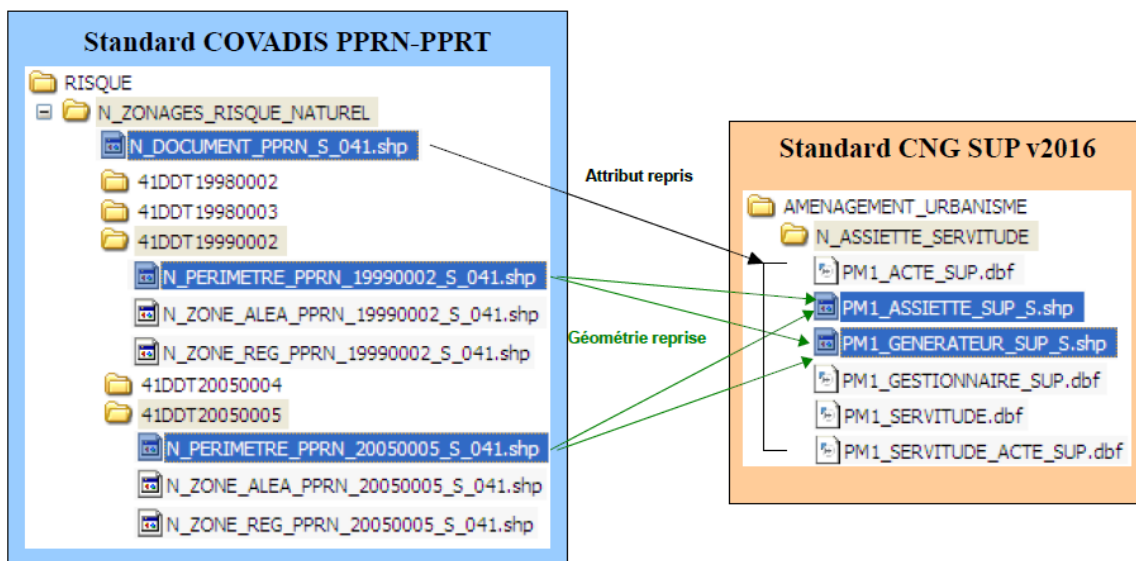
## 2.6 Numérisation du générateur et de l'assiette

Pour éviter une double numérisation des géométries (SUP et PPR) et limiter les incohérences géométriques et attributaires des données entre les standards COVADIS et CNIG, il est préconisé de numériser tout d'abord les données nécessaires à l'alimentation de Géorisques puis d'en déduire celles nécessaires à l'alimentation du GPU.

Il convient donc de numériser le zonage réglementaire du PPR dont sera déduit le périmètre pour composer l'assiette de la SUP PM1 après ajout des attributs propres aux servitudes.

### Déroulement du processus de numérisation :

Articulations des standards entre COVADIS PPR et CNIG SUP



Les géométries des tables assiette et générateur de la servitude PM1 ne sont pas numérisées mais extraites à partir des géométries correspondantes aux différents périmètres des PPR.

Étapes pour les numérisations des PPR et des SUP

1. Numériser le zonage réglementaire du PPR. Si la géométrie du zonage réglementaire et des zones d'aléas est parfaitement cohérente, la numérisation du zonage des aléas peut-être déduite du zonage réglementaire par union des zones aléas. Cette pratique permet d'effectuer une seule opération de numérisation.
2. Créer le périmètre PPR (enveloppe) par union de l'ensemble des objets géographiques du zonage réglementaire ou du zonage des aléas (cas des atlas des zones inondables ou des zones de mouvement de terrain).
3. Saisir les données attributaires des tables du standard PPR afin de disposer de certaines

informations pour les tables du standard CNIG SUP.

4. Créer la servitude PM1 (générateur et assiette) après la reprise intégrale de la géométrie du périmètre PPR.

5. Saisir les données attributaires associées aux tables des servitudes en cohérence avec les tables (N\_DOCUMENT\_PPR(N/T), N\_PERIMETRE\_PPR(N/T) du standard COVADIS PPR pour notamment les attributs : (nomSupLitt, dateMaj, srcGeoGen, dateSrcGen, srcGeoAss, dateSrcAss, dateDecis).

### **Le générateur et l'assiette**

Le générateur et l'assiette sont des objets géométriques de type surfacique représentés par un ou plusieurs polygones.

L'assiette est systématiquement confondue avec le générateur, par duplication et correspond à l'enveloppe des secteurs du zonage réglementaire du PPRNP ou PPRM (cette enveloppe peut être une surface trouée). Le périmètre des terrains délimités par l'arrêté préfectoral instaurant la servitude est l'assiette.

## **3 Référent métier**

Ministère de la Transition écologique et solidaire  
Direction générale de la prévention des risques  
Tour Sequoia  
92055 La Défense CEDEX

## Annexe

### Procédures d'instauration, de modification et de suppression de la servitude

**Procédure d'élaboration** (articles L. 562-1, L. 562-3, L. 562-4, L. 562-7, L. 562-9<sup>1</sup>, R. 562-1 à R. 562-9 du code de l'environnement)

- Prescription de l'élaboration du plan par arrêté préfectoral ;
- Enquête publique ;
- Approbation du plan par arrêté préfectoral ;
- Annexion du PPR approuvé au document d'urbanisme PLUI, PLU ou à la carte communale.

**Procédure de révision** (articles L. 562-4-1 et R. 562-10 du code de l'environnement)

Dans les formes prévues pour son élaboration.

Cependant, lorsque la révision ne porte que sur une partie du territoire couvert par le plan, seuls sont associés les collectivités territoriales et les établissements publics de coopération intercommunale concernés et les consultations, la concertation et l'enquête publique sont effectuées dans les seules communes sur le territoire desquelles la révision est prescrite.

**Procédure de modification** (articles L. 562-4-1, R. 562-10-1 et R. 562-10-2 du code de l'environnement)

La modification ne doit pas porter atteinte à l'économie générale du plan et peut notamment être utilisée pour :

- rectifier une erreur matérielle ;
- modifier un élément mineur du règlement ou de la note de présentation ;
- modifier les documents graphiques pour prendre en compte un changement dans les circonstances de fait.

La modification prescrite par un arrêté préfectoral fait l'objet d'une mise à disposition du public (projet de modification et exposé des motifs).

Association des communes et EPCI concernés, concertation et consultations effectuées dans les seules communes sur le territoire desquelles la modification est prescrite.

<sup>1</sup> L'article L. 562-9 du code de l'environnement n'est pas applicable aux PPRM.

## RELATIONS AÉRIENNES

### (Installations particulières)

#### I. - GÉNÉRALITÉS

Servitudes aéronautiques instituées pour la protection de la circulation aérienne. Servitudes à l'extérieur des zones de dégagement concernant des installations particulières.

Code de l'aviation civile, 2<sup>e</sup> et 3<sup>e</sup> parties, livre II, titre IV, chapitre IV, et notamment les articles R. 244-1 et D. 244-1 à D. 244-4 inclus.

Code de l'urbanisme, article L. 421-1, L. 422-1, L. 422-2, R. 421-38-13 et R. 422-8.

Arrêté interministériel du 31 juillet 1963 définissant les installations dont l'établissement à l'extérieur des zones grevées de servitudes aéronautiques de dégagement est soumis à autorisation du ministre chargé de l'aviation civile et du ministre de la défense (en cours de modification).

Arrêté du 31 décembre 1984 fixant les spécifications techniques destinées à servir de base à l'établissement des servitudes aéronautiques, à l'exclusion des servitudes radioélectriques.

Ministère chargé des transports (direction de l'aviation civile, direction de la météorologie nationale).

Ministère de la défense (direction de l'administration générale, sous-direction du domaine et de l'environnement).

#### II. - PROCÉDURE D'INSTITUTION

##### A. - PROCÉDURE

Applicable sur tout le territoire national (art. R. 244-2 du code de l'aviation civile).

Autorisation spéciale délivrée par le ministre chargé de l'aviation civile ou, en ce qui le concerne, par le ministre chargé des armées pour l'établissement de certaines installations figurant sur les listes déterminées par arrêtés ministériels intervenant après avis de la commission centrale des servitudes aéronautiques.

Les demandes visant des installations exemptées de permis de construire devront être adressées au directeur départemental de l'équipement. Récépissé en sera délivré (art. D. 244-2 du code de l'aviation civile). Pour les demandes visant des installations soumises au permis de construire, voir ci-dessous III-B-2<sup>o</sup>, avant-dernier alinéa.

##### B. - INDEMNISATION

Le refus d'autorisation ou la subordination de l'autorisation à des conditions techniques imposées dans l'intérêt de la sécurité de la navigation aérienne ne peuvent en aucun cas ouvrir un droit à indemnité au bénéfice du demandeur (art. D. 244-3 du code de l'aviation civile).

##### C. - PUBLICITÉ

Notification, dans un délai de deux mois à compter de la date du dépôt de la demande, de la décision ministérielle accordant ou refusant le droit de procéder aux installations en cause.

Le silence de l'administration au-delà de deux mois vaut accord pour les travaux décrits dans la demande, qu'ils soient ou non soumis à permis de construire, sous réserve de se conformer aux autres dispositions législatives et réglementaires.

### III. - EFFETS DE LA SERVITUDE

#### A. - PRÉROGATIVES DE LA PUISSANCE PUBLIQUE

##### 1° Prérogatives exercées directement par la puissance publique

Néant.

##### 2° Obligations de faire imposées au propriétaire

Obligation pour le propriétaire d'une installation existante constituant un danger pour la navigation aérienne de procéder, sur injonction de l'administration, à sa modification ou sa suppression.

#### B. - LIMITATIONS AU DROIT D'UTILISER LE SOL

##### 1° Obligations passives

Interdiction de créer certaines installations déterminées par arrêtés ministériels qui, en raison de leur hauteur, seraient susceptibles de nuire à la navigation aérienne, et cela en dehors de zones de dégagement.

##### 2° Droits résiduels du propriétaire

Possibilité pour le propriétaire de procéder à l'édification de telles installations, sous conditions, si elles ne sont pas soumises à l'obtention du permis de construire et à l'exception de celles relevant de la loi du 15 juin 1906 sur la distribution d'énergie et de celles pour lesquelles les arrêtés visés à l'article D. 244-1 institueront des procédures spéciales, de solliciter une autorisation à l'ingénieur en chef des ponts et chaussées du département dans lequel les installations sont situées.

La décision est notifiée dans un délai de deux mois à compter de la date de dépôt de la demande ou, le cas échéant, du dépôt des pièces complémentaires. Passé ce délai, l'autorisation est réputée accordée pour les travaux décrits dans la demande, sous réserve toutefois de se conformer aux autres dispositions législatives ou réglementaires (art. D. 244-1, alinéa 1, du code de l'aviation civile).

Si les constructions sont soumises à permis de construire et susceptibles en raison de leur emplacement et de leur hauteur de constituer un obstacle à la navigation aérienne et qu'elles sont à ce titre soumises à autorisation du ministre chargé de l'aviation civile ou de celui chargé des armées en vertu de l'article R. 244-1 du code de l'aviation civile, le permis de construire ne peut être accordé qu'avec l'accord des ministres intéressés. Cet accord est réputé donné faute de réponse dans un délai d'un mois suivant la transmission de la demande de permis de construire par l'autorité chargée de son instruction (art. R. 421-38-13 du code de l'urbanisme).

Si les travaux envisagés sont exemptés de permis de construire, mais soumis au régime de déclaration en application de l'article L. 422-2 du code de l'urbanisme, le service instructeur consulte l'autorité mentionnée à l'article R. 421-38-13 dudit code. L'autorité ainsi consultée fait connaître son opposition ou les prescriptions qu'elle demande dans un délai d'un mois à dater de la réception de la demande d'avis par l'autorité consultée. A défaut de réponse dans ce délai, elle est réputée avoir émis un avis favorable (art. R. 422-8 du code de l'urbanisme).

## CODE L'AVIATION CIVILE

---

### DISPOSITIONS PARTICULIÈRES A CERTAINES INSTALLATIONS

Art. R. 244-1 (*Décret n° 80-909 du 17 novembre 1980, art. 7-X ; décret n° 81-788 du 12 août 1981, art. 7-I*). - A l'extérieur des zones grevées de servitudes de dégagement en application du présent titre, l'établissement de certaines installations qui, en raison de leur hauteur, pourraient constituer des obstacles à la navigation aérienne est soumis à une autorisation spéciale du ministre chargé de l'aviation civile et du ministre chargé des armées.

Des arrêtés ministériels déterminent les installations soumises à autorisation.

L'autorisation peut être subordonnée à l'observation de conditions particulières d'implantation, de hauteur ou de balisage suivant les besoins de la navigation aérienne dans la région intéressée.

Lorsque les installations en cause ainsi que les installations visées par la loi du 15 juin 1906 sur les distributions d'énergie qui existent à la date du 8 janvier 1959, constituent des obstacles à la navigation aérienne, leur suppression ou leur modification peut être ordonnée par décret pris après avis de la commission visée à l'article R. 242-1.

Les dispositions de l'article R. 242-3 sont dans ce cas applicables.

Art. D. 244-1. - Les arrêtés ministériels prévus à l'article R. 244-1 pour définir les installations soumises à autorisation à l'extérieur des zones grevées de servitudes de dégagement seront pris après avis de la commission centrale des servitudes aéronautiques.

Art. D. 244-2. - Les demandes visant l'établissement des installations mentionnées à l'article D. 244-1, et exemptées du permis de construire, à l'exception de celles relevant de la loi du 15 juin 1906 sur les distributions d'énergie et de celles pour lesquelles les arrêtés visés à l'article précédent institueront des procédures spéciales, devront être adressées à l'ingénieur en chef des ponts et chaussées du département dans lequel les installations sont situées. Récépissé en sera délivré.

Elles mentionneront la nature des travaux à entreprendre, leur destination, la désignation d'après les documents cadastraux des terrains sur lesquels les travaux doivent être entrepris et tous les renseignements susceptibles d'intéresser spécialement la navigation aérienne.

Si le dossier de demande est incomplet, le demandeur sera invité à produire les pièces complémentaires.

La décision doit être notifiée dans le délai de deux mois à compter de la date de dépôt de la demande ou, le cas échéant, du dépôt des pièces complémentaires.

Si la décision n'a pas été notifiée dans le délai ainsi fixé, l'autorisation est réputée accordée pour les travaux décrits dans la demande, sous réserve toutefois de se conformer aux autres dispositions législatives et réglementaires.

Art. D. 244-3. - Le refus d'autorisation ou la subordination de l'autorisation à des conditions techniques imposées dans l'intérêt de la sécurité de la navigation aérienne ne peuvent en aucun cas ouvrir un droit à indemnité au bénéfice du demandeur.

Art. D. 244-4 (*Décret n° 80-562 du 18 juillet 1980, art. 2*). - Les décrets visant à ordonner la suppression ou la modification d'installations constituant des obstacles à la navigation aérienne dans les conditions prévues au quatrième alinéa de l'article R. 244-1 sont pris après avis de la commission centrale des servitudes aéronautiques et contresignés par le ministre chargé de l'aviation civile et par les ministres intéressés.

---